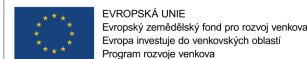




## Žádost o dotaci z Programu rozvoje venkova A Informace o žadateli



1. Opatření:	2. Podopatření:	3. Operace:	4. Název operace:
19	19.2	19.2.1	Podpora provádění operací v rámci komunitně vedeného místního rozvoje
5. Prioritní oblast:			
6B			
6. Název MAS:			
MAS Region Kunětické hory, z.s.			
7. Číslo Fiche:	8. Název Fiche:	9. Související článek:	
10	Základní služby a obnova vesnic ve venkovských oblastech	20	
10. Název projektu (max. 100 znaků i s mezerami):			
Odpočinková zóna na náměstí			
11. Pracoviště SZIF příslušné k administraci žádosti:			
RO Hradec Králové			

### Údaje o žadateli

12. Právnícká osoba  / Fyzická osoba  13. Plátce DPH ve vztahu k aktivitám projektu Ano  / Ne

#### Právnícká osoba:

14. Název: Obec Spojil 15. Právní forma: 801-Obec

#### Fyzická osoba:

16. Titul před: 17. Jméno: 18. Příjmení: 19. Titul za:

20. Rodné číslo: 21. Datum narození:

#### Právnícká i fyzická osoba:

22. IČ: 00190900 23. DIČ (je-li přiděleno): 24. Internetové stránky: www.spojil.com

#### Sídlo firmy (PO)/trvalé bydliště (FO) - dle výpisu z obchodního rejstříku resp. jiného osvědčení právního statusu

25. Ulice: Na Okrajích 26. Č.p./Č.e.: 100 27. Č.o.: 28. PSČ: 5 3 0 0 2 29. Obec: Spojil  
30. Část obce/městská část: Spojil 31. NUTS 4/ LAU 1 (okres): Pardubice  
32. Telefon: 461 100 077 33. Mobilní telefon: 605 251 840 34. E-mail: obec.spojil@volny.cz

#### Adresa pro doručování (vyplňuje se pouze, je-li odlišná od trvalého bydliště - FO, resp. sídla firmy - PO)

35. Ulice: 36. Č.p./Č.e.: 37. Č.o.: 38. PSČ: 39. Obec:  
40. Část obce/městská část: 41. NUTS 4/ LAU 1 (okres):

#### Hlavní kontaktní osoba pro poskytování informací

42. Titul před: 43. Jméno: Radka 44. Příjmení: Ministrová 45. Titul za:  
46. Telefon: 461 100 077 47. Mobilní telefon: 605 251 840 48. E-mail: obec.spojil@volny.cz

### Projekt

#### 1. Popis projektu:

Projekt řeší podobu a využití veřejných ploch na návsi. Obec Spojil se rozhodla na nevyužitých plochách naproti obecnímu úřadu vybudovat odpočinkovou zónu. Lokalita je celá koncipovaná jako "zelená" - propojená chodníky a pěšinkami. Je navržena tak, aby měla uvolněný venkovský charakter - vlastně něco jako velká zahrada, kde mohou pobíhat děti, kde se dá posedět a kochat se zelení. Měla by být vzdušná, přívětivá svou zelení, pestrá květy keřů i květin po celou sezónu, zkrátka lákavá k odpočinku. Součástí odpočinkové zóny bude i posezení, vodní prvek, brokovisko apod. Detaily obsahuje technická zpráva a náskres, které jsou přílohami ŽoD.

Dotace je žádána na část projektu označenou v příloze Rozpočet jako "Plochy a prvky". Akce je investiční. Položky rozpočtu v části "Rostlinný materiál" bude obec hradit z vlastních zdrojů. Obě části projektu (Plochy a prvky i Rostlinný materiál, tedy výsadba zeleně) budou realizovány jako jeden celek ve stejnou dobu.

Rizika projektu byla vyhodnocena následující:

- Nedostatek personálních zdrojů k řízení projektu a administrativě žádosti o dotaci: Obec Spojil má zkušenosti s podáváním žádostí o dotaci, podklady k projektu vytvořili zkušení zpracovatelé. Kdyby bylo potřeba, má obec Spojil kontakty na zkušené poradce v oblasti dotací.
- Nereálný harmonogram: K předcházení tohoto rizika je realizace naplánována na jaro/léto, jak je u projektů s výsadbou zeleně obvyklé a zároveň navržený harmonogram dává prostor pro řešení problémů s realizací. Obec Spojil má dostatek času na přípravu a provedení výběru dodavatele a zároveň stále dodrží termíny dle výzvy. Pokud by přeci jen došlo k nepředvídatelným okolnostem, kterým nelze zabránit, bude řešení problému včas konzultováno s příslušnými osobami projektu.
- Nedostatek finančních prostředků k předfinancování: Částka na realizaci bude naplánována do rozpočtu obce na rok 2021. Aby nenastal problém se schválením částky projektu v rozpočtu, byla tato skutečnost s vedením obce projednána a vedení obce s tím počítá.
- Nekvalitní provedení/časové zdržení na straně dodavatele: Budou osloveni dodavatelé s dobrými referencemi. V případě zdržení bude harmonogram operativně přizpůsoben.

#### 2. Popis současného stavu a zdůvodnění projektu:

Lokalita má trojúhelníkovitý půdorys a je dnes pouze travnatá. Vrátila se vlastně do stavu před polovinou 19. století, kdy zde byla pastvina. V kontrastu s nynější nereprezentativní podobou řešené plochy je druhá část návsi, jejíž revitalizace byla provedena v roce 2008 a nyní má velmi reprezentativní charakter (viz fotodokumentace). Řešené pozemky plynule navazují na novou návěs. Plocha je dnes volná v podstatě bez využití kromě stavění máje a umístění ozdobené vrby na Velikonocce. Na ploše budou zachovány stávající stožáry a stávající sezení s infotabulí (na výkresu Návěh v levé horní části). Jsou tedy zakresleny, ale nejsou součástí rozpočtu a nových prací.) Podrobnosti o současné podobě řešené plochy obsahuje příloha ŽoD - Technická zpráva.

Vedení obce Spojil dlouho hledalo vhodné využití řešené plochy na návsi. V obci se dlouhodobě vedou diskuze o využití lokality, mnohým vadí skutečnost, že doposud ležela ladem a nebyla zatím využita ve prospěch občanů. V územním plánu se počítá s možností zastavění plochy občanskou vybaveností, ale obec v současné době nemá potřebu výstavby nových objektů občanské vybavenosti. Návěs je centrem celé obce, lidé se tu scházejí, zastavují se zde i návštěvníci, především cyklisté projíždějící obcí (na návsi se kříží cyklotrasy č. 4193 a 4254). Nakonec se tedy nabídl řešení využití plochy k vytvoření odpočinkové zóny, kde by si příchozí mohli posedět a děti si prakticky nerušeně a v klidu hrát. Návěs je totiž na konci slepé ulice, provoz je tu minimální. Plánovaný vzhled řešené plochy navíc vhodně doplní již realizovanou reprezentativní část návsi a poskytne nové prostory k sezení a odpočinku.

Záměr je součástí Programu rozvoje obce schváleného v dubnu 2019.

#### 3. Výsledky projektu:

Výsledkem projektu bude odpočinková zóna v samém centru obce Spojil - na návsi. Projekt zahrnuje výsadbu zeleně, vybudování vodního prvku, umístění mobiliáře a herního prvku, a to vše bude dohromady tvořit veřejně dostupnou "zahradu" přímo na návsi. Dotace je žádána na část projektu označenou v příloze Rozpočet jako "Plochy a prvky". Plocha bude sloužit občanům k trávení volného času a cyklistům jako zastávka k odpočinku. Navíc reprezentativně doplní celkový charakter návsi. Projekt přispěje k realizaci aktivit, které přispívají k naplnění specifických cílů celé SCLLD MAS Region Kunětické hory:

- opatření 1.1b: Pečovat o vzhled veřejných prostranství a krajiny - aktivita - Výsadba a údržba zeleně v obcích (např. výsadba nových stromů, vybudování parků, klidových zón, nákup vybavení k údržbě, zajištění pracovníků k údržbě zeleně). Projekt zahrnuje výsadbu zeleně, viz technická zpráva, tato žádost o dotaci výsadbu zeleně nezahrnuje, nicméně realizace celého projektu (úprava ploch, umístění mobiliářů a výsadba zeleně) proběhne současně a vzájemně se obě části projektu podmiňují, proto část projektu uvedená v žádosti k realizaci této aktivity přispívá.
- opatření 1.2a: Vytvářet zázemí pro volnočasové aktivity a společenské akce - aktivita - Vytvoření venkovního zázemí pro volnočasové aktivity (sportoviště s multifunkčními prvky, dětská hřiště, mobiliáře aj.). Projekt zahrnuje pořízení a umístění odpočinkového mobiliáře (posezení), stojanů na kola, viz technická zpráva.
- opatření 2.2a: Využít turistický potenciál a budovat turistickou infrastrukturu regionu - Budování turistické infrastruktury (např. výstavba parkovacích ploch, vytvoření odpočinkových zón, postavení sociálních zařízení). Projekt řeší vytvoření odpočinkové zóny, kde si návštěvníci mohou odpočinout, cyklisté na chvíli zastavit. Pardubicko a region Kunětické hory jsou rájem cyklistů. Katastr obce Spojil přiléhá k městu Pardubice, je průjezdní zastávkou cyklistů mířících z/do Pardubic dál do regionu Kunětické hory nebo na projížďku do okolních lesů, které jsou hustě protkané cyklistickými trasami. Vybudování odpočinkové zóny se zde úplně nabízí.

4. Udržitelný rozvoj: Projekt má neutrální vliv na životní prostředí

### Ostatní

5. Uveďte další údaje, informace, sdělení k projektu:

### Nová pracovní místa, která jsou předmětem preferenčního kritéria

6. Počet pracovních míst

0

7. Popis náplně práce:

Projekt nevytváří pracovní místo.

### Harmonogram projektu

8. Předpokládané datum zahájení fyzické realizace projektu

01.03.2021

9. Předpokládané datum ukončení fyzické realizace projektu

31.08.2021

10. Předpokládaný termín předložení žádosti o platbu na MAS

30.09.2021

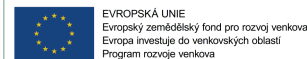
11. Předpokládaný termín předložení žádosti o platbu na RO SZIF

15.10.2021

### Místa realizace projektu



## Žádost o dotaci z Programu rozvoje venkova B1 Popis projektu - všeobecná strana



### Objekt/předmět č. 1

12. Identifikace:

Náves

Č.ř.	13. Ulice:	14. Č.p./Č.e.:	15. Č.o.:	16. PSČ: 5 3 0 0 2	17. Obec: Spojil
1.	18. Část obce/městská část:	19. NUTS 4/ LAU 1 (okres): Pardubice			

Č.ř. 20. Katastrální území:

1. Spojil

Č.ř.	21. Parcelní číslo	22. Druh parcely	23. Typ parcely	24. List vlastnictví	25. Druh pozemku	26. Způsob ochrany	27. Právní vztah
1.	572	Pozemková	Katastr nemovitostí	10001			Vlastnické právo - výhradní vlas
2.	816	Pozemková	Katastr nemovitostí	10001			Vlastnické právo - výhradní vlas
3.	547	Pozemková	Katastr nemovitostí	10001			Vlastnické právo - výhradní vlas
4.	62/2	Pozemková	Katastr nemovitostí	10001			Vlastnické právo - výhradní vlas
5.	62/3	Pozemková	Katastr nemovitostí	10001			Vlastnické právo - výhradní vlas
6.	62/4	Pozemková	Katastr nemovitostí	10001			Vlastnické právo - výhradní vlas
7.	566	Pozemková	Katastr nemovitostí	10001			Vlastnické právo - výhradní vlas
8.	807/6	Pozemková	Katastr nemovitostí	10001			Vlastnické právo - výhradní vlas

28. Popis umístění projektu:

Sektor kolem kaple, který je rovněž součástí výkresu Návrh, není součástí této žádosti o dotaci (pozemek 63/3, k.ú. Spojil). Dále ŽoD nezahrnuje drobné navazující sousední pozemky 16/4 a 16/2 - nejsou v majetku obce a zůstane zde zatravnění, jako tomu je doposud. Parcely 572, 566 a 807/6 jsou v KN vedeny jako komunikace/silnice, ale část těchto pozemků je trvale zatravněna. Jsou součástí řešeného prostoru návsi. Pozemky 566 a 807/6 jsou rozděleny na prostor samotné místní komunikace a část s travním porostem, která plynule navazuje na další travnaté plochy, na kterých se bude projekt realizovat. Parcela 572 je zatravněna zcela.

### Zpracovatel projektu

Zpracovatel projektu - právnická osoba:

29. Název:	30. IČ:
------------	---------

Zpracovatel projektu - fyzická osoba:

31. Titul před:	32. Jméno:	33. Příjmení:	34. Titul za:
-----------------	------------	---------------	---------------

1. Režim podpory:

Režim nezakládající veřejnou podporu

2. Projekt zahrnuje výdaje na oblast

- |  |  |  |   |
|--|--|--|---|
| <input checked="" type="checkbox"/> a) Veřejná prostranství v obcích | <input type="checkbox"/> b) Mateřské a základní školy                    | <input type="checkbox"/> c) Hasičské zbrojnice | <input type="checkbox"/> d) Obchody pro obce          |
| <input type="checkbox"/> e) Vybrané kulturní památky                 | <input type="checkbox"/> f) Kulturní a spolkové zařízení včetně knihoven | <input type="checkbox"/> g) Stezky             | <input type="checkbox"/> h) Muzea a expozice pro obce |

**Řízení stavebního úřadu**

3. Podléhá projekt (popř. část projektu) řízení stavebního úřadu?

Ano Ne 

4. Bude celý objekt sloužit cílům článku nařízení?

Ano Ne

**Zakázka č. 1**

1.Specifikace druhu zadavatele:

Veřejný

2.Název veřejné zakázky:

Odpočinková zóna na náměstí

3.Druh veřejné zakázky:

Stavební práce

4.Druh zadávacího/výběrového řízení:

Výběrové řízení mimo režim zákona o zadávání veřejných zakázek

5.Je zakázka řešena cenovým marketingem/více cenovými marketingy nebo přímým nákupem? (odpověď nelze po zaregistrování Žádosti o dotaci změnit)

Ano (nižší než 500 tis. Kč) Ano (rovna nebo vyšší než 500 tis. Kč) Ne 

6.Celkové výdaje, na které může být poskytnuta dotace	1 234 660,00 Kč
7.DPH z celkových výdajů, na které může být posk. dotace	214 280,00 Kč
8.Výdaje, ze kterých je stanovena dotace	846 758,00 Kč
9.Dotace vztahující se na zakázku	677 406,40 Kč
10.Výdaje, na které není požadována dotace (bez DPH)	29 560,00 Kč
11.Hodnota zakázky	1 049 940,00 Kč
12.Poměr peněžních prostředků na zakázku z veřejných zdrojů	53 %

Pole, která žadatel vyplňuje až po ukončení zadávacího/výběrového řízení - v rámci fáze dokládání příloh k Žádosti o dotaci přes Portál Farmáře:

**Dílní zakázka č. 1.1**

Seznam dodavatelů, kteří byli zahrnuti do cenového marketingu realizovaného v rámci této zakázky (pokud je cenový marketing dokládán v rámci povinných příloh po zaregistrování Žádosti o dotaci - povinně u zakázek jejichž předpokládaná hodnota je rovna nebo vyšší než 500 tis. Kč bez DPH)

Č.ř.	32.Název dodavatele	33.IČ/RČ	34.Celková nabídnutá/zjištěná částka bez DPH vztahující se k této zakázce
1.	DOMAR stavby s.r.o.	04937171	1 049 940
2.	DENIVKOVÁ ZAHRADA s.r.o	27516822	1 055 806,4
3.	Kulant cz s.r.o.	25293494	1 242 091

35.Celková hodnota zakázek na dodávky	0,00 Kč
36.Celková hodnota zakázek na služby	0,00 Kč
37.Celková hodnota zakázek na stavební práce	1 049 940,00 Kč

38.Vysvětlující komentář k zakázkám (v případě potřeby) - pole slouží žadateli k zdůvodnění či popisu např. skutečnosti, kdy v rámci projektu nebude načítat předpokládané hodnoty dodávek, služeb či stavebních prací, které tvoří jeden funkční celek zakázky a jsou zadávány v časové souvislosti; nebo informování o dílních zakázkách; nebo k identifikaci nákupů (do 20 tis. Kč), které hodlá žadatel provést přímo u jednoho dodavatele (viz podmínka Pravidel); aj.:



Státní zemědělský intervenční fond

## Žádost o dotaci z Programu rozvoje venkova C1 Výdaje projektu

EVROPSKÁ UNIE  
Evropský zemědělský fond pro rozvoj venkova  
Evropská investice do venkovských oblastí  
Program rozvoje venkova

ř. 1	2. Kód: 042	oblast a) Veřejné prostranství	Označení výdaje		11. Výdaje, ze kterých je stanovena dotace (Kč) *	
			8. Zakázka	9. Výše výdaje (bez DPH)		
ř. 1	7. Položka	<p>Popis technického řešení/technických parametrů: Zakázka zahrnuje Plochy a prvky: vybavení - stojan na kola dřevěný (cca 2 m, prům. do 50 cm, 3ks), lavička š. 1,5 m (kovová konstrukce , dřev. sedák, 4 ks), lavička š. 1,5 m s opěradlem a područka. (kovová konstrukce , dřev. sedák, 2 ks), dubová kláda jako lavička s akátovými podložkami ( d 2,5 m, 2 ks), odpadkový koš-stříška, obklad dřevem (1 ks), molo dřevěné - obvodový rám + prkna modřínová (3,1x2,6 m), 1 ks), plato dřevěné - obvodový rám + prkna modřínová (3,4 x 2,4 m, 1 ks), akátové špalvy v centrální elipse (prů. 30-60 cm, max. výška po osazení 55 cm 11 ks), herní prvek Formanský vůz (1 ks), suchý biotop: písek + 3ks velkých kamenů (tloušťka písk. vrstvy min. 20 cm, 12 m2), broukoviště - kameny na svislo po osazení 1,5 m; 12,5 m2), vodní prvky - koryto suchého potoka (není napojeno na vodní tok, je úpravou veř. prostoru, š 1 m; d 11m, h 0,3 m), vodní plocha (délka 7,7 m, max. š. 3 m, hloubka max 1,5 m, 1 ks), přeliv (šířka 0,5 m, zaklopeno kameny, 1,5 m), kameny a kamenné prvky (velký plochy kámen jako mostek (š. min 0,6 m, délka min. 1,5m, 1 ks), velký plochy kámen jako poklop přelivu ( š. min 0,6 m, délka min. 1 m, 1 ks), poklop na studnu o prům. 1,2 m (pískovcový, dělený s otvorem, 1 ks), koryto pískovcové s přepávodovou trubkou (1,4 x 0,6 x 0,45m, 1 ks), alemanické sluneční hodiny z pískovce (10 kamenů s číslicemi + velký pro pozorovatele; 10 + 1 ks), kameny pro "Člověče nezlob se!" (prům. 30 cm; 64 ks), nášlapné kameny - možno nepravidelné ( po 70 cm; 42 ks), plochy - dopadová plocha - borika (tloušťka min. 8 sm; 9 m2), mlátové chodníky š. 1,2 m (okrová barva kameniva, celková konstrukce 25 cm; 141 m2), mlátové povrch centrálního posezení (okrová barva kameniva, celková konstrukce 25 cm; 102 m2), délka žulových obrub (žulové kostky v jedné řadě, 273,1 bm), žulové dlažbě nepravidelné (dle stávající návsi, celk.konstrukce 45 cm, 147 m2), žulové dlažbě nepravidelné (kolem lavičky a pumpy, celk.konstrukce 25 cm; 15 m2), žulové nepravidelné dlažbění okolo kamenů "Člověče nezlob se!" (průměr kruhu 8m, celková konstrukce 45 cm), trvalkové záhony (12 m2), bylínkové záhony (10 m2), půdokryvné rostliny (vnitřek elipsy mimo ploch špalků, 14,5 m2), květnatá louka (příprava plochy + osivo, 305 m2), travní plochy (následná rekonstrukce travních ploch, 1 souboř). Detaily viz nabídka firmy DOMAR stavby s.r.o.</p>	Zakáz. 1	1 020 380	214 280	846 758
12.Jednotka:					16.Celkem VZD:	846 758
13.Počet jednotek:					20.Celkem	846 758
14.Max. výše limitu (Kč):					1 234 660	846 758

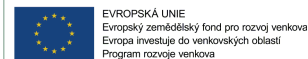
\* žadatelé, kteří nemají nárok na odpočet, uvedou částku vč. DPH

### Výdaje, na které není požadována dotace (bez nadlimitních) - členění dle zakázek

Č.ř.	21.Označení zakázky	22.DPH za celou zakázku (Kč)	23.Popis výdajů, na které není požadována dotace	Výdaje za položky, na které není požadována dotace (Kč)	
				24.Bez DPH	25.DPH
1.	Zakáz. 1	0	Rostlinný materiál: keře - vajíčkové Eva Rathke 1 ks, zlatice prostřední Lynwood 1ks, bobkoviseň lékářská Herbergii 1 ks, svída krvavá Sibirica 1 ks, kalina bodnaná 1 ks, vrba kroucená 1 ks, růže keřová Rotter Korsar 9 ks, růže keřová Postillion 3 ks, hortenzie stromčekovitá Annabelle 5 ks, míspule německá 1 ks, kdoulovec japonský Crimson and Gold 3 ks, kalin obecná Roseum1 ks, růže půdokryvná Innocencia 6 ks, ořechoplodec klandonský Blue ballon 5 ks, základa japonská Plenifora 3 ks, komule Davidova Royal Red 1 ks, růže půdokryvná Knirps (5 ks), mahónie cesminolistá 3 ks, trojpuuk křížový Mont Rose 3 ks, ovocné stromy a keře (vše po 1 ks) - třešeň Burlat - podnož třešeň ptačí, slivoň Gabrovská - podnož myrobalán, slivoň Durancie - podnož myrobalán, špendlík žlutý - podnož myrobalán, hrůšeň Tatarova, jablono James Grieve - podnož jablono, semenáč, jablono Hedvábné červené - podnož jablono, semenáč, jablono Grávtýnské červené - podnož jablono, semenáč, líska Zellská, líska Webbova, květinové záhony, bylínkové záhony, půdokryvné rostliny (přesec mnohobarvý, zahradní chrpy, kakost krvavý, levandule, nízké hvězdnice, tulipány červené, kamzičnický, pivonky , orličky, kopretiny, plamenky, třapatky, rozchodníkovec nachový, denivka plavá a denivka žlutá, badan tučnicový, vrblina tečkovaná, kyprěj vrblice, kosatec žlutý, kosatec sibiřský, pomněnka, blatouch, máta vodní, dobromysl, tymián, levandule, šalvěj lékářská, yzop, saturejka, ruta, mateřídouška, jahodník obecný). Detaily viz nabídka firmy DOMAR stavby s.r.o. Rostlinný materiál je součástí celkového díla, součástí zakázky je i vytvoření záhonů a osazení rostlinného materiálu, proto je zde užitá sazba 21 % DPH na celé dílo se zahrnutím rostlinného materiálu. Rostlinný materiál nebude účtován zvlášť, ale jako součást díla, aby se jednalo o investici.	25 060	5 262
2.	Zakáz. 1	0	Plochy a prvky - vybavení: Ruční pumpa černá nebo tmavě zelená se sacím válcem 1 ks	4 500	945
<b>26.Celkem</b>				<b>29 560</b>	<b>5 262</b>



## Žádost o dotaci z Programu rozvoje venkova C2 Struktura financování



### Struktura financování projektu

#### 1. Celkové výdaje projektu

1   2   7   0   4   2   7 Kč

2. Výdaje, na které není požadována dotace

3   5   7   6   7 Kč

3. Celkové výdaje, na které může být poskytnuta dotace

1   2   3   4   6   6   0 Kč

4. Výdaje, ze kterých je stanovena dotace

8   4   6   7   5   8 Kč

#### 5. Procento dotace

8   0 %

6. Výdaje pro spolufinancování (dotace) = hodnota pole 4. x hodnota pole 5./100

6   7   7   4   0   6 Kč

7. Příspěvek společenství - EU (%) - stanoveno ve specifické části Pravidel pro žadatele

6   4 %

8. Příspěvek společenství - EU (Kč) = hodnota pole 6. x hodnota pole 7. / 100

4   3   3   5   3   9 Kč

9. Příspěvek z národních zdrojů (%) - stanoveno ve specifické části Pravidel pro žadatele

3   6 %

10. Příspěvek z národních zdrojů (Kč) = hodnota pole 6. x hodnota pole 9. / 100

2   4   3   8   6   7 Kč

11. Soukromé výdaje = hodnota pole 3. - hodnota pole 6.

5   5   7   2   5   4 Kč



## Žádost o dotaci z Programu rozvoje venkova E1 Preferenční kritéria - žadatel



EVROPSKÁ UNIE  
Evropský zemědělský fond pro rozvoj venkova  
Evropská investuje do venkovských oblastí  
Program rozvoje venkova

### Žadatelem požadované body za preferenční kritéria

Č.ř.	1.Text	3.Odpověď	5.Body
2.	Vysvětlění		
4.	Odůvodnění žadatele		
	Velikost obce (nikoliv pouze místní části), ve které se daný projekt realizuje.		
	Realizaci v obci je z hlediska preferenčních kritérií myšleno místo realizace dle Pravidel 19.2.1.1. Hodnocení a kontrola se provádí na základě počtu obyvatel v obcích - údaj z ČSÚ k 1.1. roku předcházejícího roku, ve kterém došlo k podání ŽoD na MAS (údaje jsou součástí výzvy a údajů uvedených v Žádosti o dotaci).		5
1.	Obec, na jejímž území je projekt realizován, má ke dni podání Žádosti o dotaci na MAS 501 - 1000 obyvatel. V případě, že projekt zasahuje do více obcí, bude se pro přidělení bodů vycházet z počtu obyvatel nejmenší z obcí, na jejichž území bude projekt realizován.	501-1000	
	Obec Spojil měla k 1.1.2019 celkem 515 obyvatel (viz příloha k výzvě Počet obyvatel v obcích - údaj z ČSÚ k 1.1.2019).		
	Žadatel nebyl vybrán v programovém období 2014-2020 k podpoře přes výzvu MAS Region Kunětické hory - PRV.		
2.	Hodnocení a kontrola se provádí na základě údajů uvedených v Žádosti o dotaci a Seznamech vybraných a nevybraných projektů MAS Region Kunětické hory (odkaz na tyto seznamy je součástí výzvy).		5
	Žadatel nebyl vybrán, tzn. žádný z jeho projektů nebyl ke dni podání Žádosti o dotaci na MAS zařazen mezi vybrané projekty Představenstvem MAS v rámci výzev PRV.	Ano	
	Obec Spojil zatím nepodalala žádnou žádost do výzev PRV MAS RKH (viz Seznamy vybraných a nevybraných žádostí na webu MAS RKH).		
	Finanční náročnost projektu.		
3.	Hodnocení se provádí na základě údajů uvedených v Žádosti o dotaci. Kontrola bude provedena dle Žádosti o platbu. Zaokrouhuje se dle matematických pravidel na celé koruny.		20
	Výdaje, ze kterých je stanovena dotace, jsou do 1 mil. Kč.	1 000 000 Kč a méně	
	Výdaje, ze kterých je stanovena dotace, jsou 846 758 Kč (viz strana C1 ŽoD).		
	Počet vytvořených pracovních míst v rámci projektu.		
4.	Počet pracovních míst může být tvořen z více pracovních úvazků. Zaokrouhuje se směrem dolů na jedno desetinné místo. Pro stanovení počtu nově vytvořených pracovních míst se použije metodika stanovená Pravidly 19.2.1.1, Příloha 14. Hodnocení se provádí v souladu s metodikou v Příloze 14 Pravidel 19.2.1 na základě údajů uvedených v Žádosti o dotaci. Kontrola se provádí dle Pravidel 19.2.1.1, Příloha 14.		0
	Projekt pracovní místo nevytváří nebo vytváří avšak jen do výše 0,4 úvazku.	0 - 0,4	
	Projekt pracovní místo nevytváří (viz strana B1 ŽoD).		
	Projekt podporuje či realizuje více aktivit, které přispívají k naplnění specifických cílů celé Strategie komunitně vedeného místního rozvoje MAS Region Kunětické hory pro programové období 2014-2020 (dále SCLLD).		
5.	Předmětem projektu je podpora či realizace relevantních aktivit uvedených v rámci celé SCLLD (výpis relevantních aktivit pro výzvu, z kterých žadatel vychází, je uveden v příloze vyhlášené výzvy). Relevantní aktivity, které jsou podpořeny či realizovány v rámci projektu, musí být vypsány v ŽoD. Každá aktivita se započítává pouze jednou. Hodnocení se provádí na základě údajů uvedených v ŽoD. Kontrola bude provedena dle ŽoD a ŽoP porovnáním s výpisem relevantních aktivit na výzvu.		3
	Předmětem projektu je podpora či realizace 2 relevantních aktivit uvedených v rámci celé SCLLD.	2	
	Projekt přispívá k realizaci aktivity Výsadba a údržba zeleně v obcích (opatření 1.1b), aktivity Vytvoření venkovního zázemi pro volnočasové aktivity (opatření 1.2a) a aktivity Budování turistické infrastruktury (opatření 2.2a) - více viz strana B1 ŽoD.		



## Žádost o dotaci z Programu rozvoje venkova E1 Preferenční kritéria - žadatel



6.	<p>Projekt byl připravován komunitně.</p> <p>Za komunitní přípravu projektu je považován alespoň jeden z následujících způsobů: písemně doložitelná anketa/dotazník (žadatel předloží jako přílohu seznam otázek ankety/dotazníku včetně všech odpovědí občanů), jednání s občaný (žadatel předloží jako přílohu zápis z jednání obsahující návrhy/připomínky občanů včetně prezentační listiny), účast na veřejném jednání zastupitelstva obce (žadatel předloží jako přílohu zápis z jednání zastupitelstva obsahující návrhy/připomínky občanů), v rámci které měli obyvatelé možnost vyjádřit své návrhy či připomínky a alespoň jeden návrh, připomínka byly do projektu zapracovány (žadatel v ŽoD popíše který návrh, připomínky byly zapracovány a proč). Hodnocení se provádí na základě údajů uvedených v Žádosti o dotaci a doložených přílohách žadatelem. Kontrola bude provedena dle Žádosti o platbu.</p>	0
7.	<p>Projekt nebyl komunitně připravován a/nebo nebyly předloženy přílohy.</p> <p>Projekt je realizován v zájmu občanů, ale nedokládáme dokumenty, které by dokumentovaly komunitní přípravu.</p> <p>V projektu jsou popsána rizika projektu, která dle žadatele mohou nastat a způsob jejich řešení.</p> <p>(Odůvodnění kritéria: Kritérium má návaznost na princip Hospodárnost, účelnost a efektivita projektu, protože uvědoměním si rizik projektu a způsobu jejich řešení zvyšuje úspěšnost projektu, tedy jeho hospodárnost, účelnost a efektivitu.)</p>	5
	<p>Hodnocení a kontrola se provádí na základě údajů uvedených v ŽoD, příp. přílohách žádosti o dotaci.</p> <p>V žádosti o dotaci, příp. v příloze žádosti o dotaci jsou popsána alespoň tři rizika a ke každému vyjmenovanému riziku alespoň jeden způsob řešení rizika, resp. opatření rizika.</p> <p>Rizika a způsob jejich řešení jsou popsána na straně B1 žádosti.</p>	Ano
	<p>Součet bodů</p>	38
	<p>Minimální počet bodů</p>	24

**Žadatel se odesláním Žádosti o dotaci PRV prostřednictvím PF zavazuje k plnění preferenčních kritérií, za které požaduje body. V případě, že by přesto v rámci hodnocení MAS body nebyly přiděleny, pozbývá závazek ke konkrétnímu/konkrétním kritériu/kritériím platnosti.**



## Žádost o dotaci z Programu rozvoje venkova E2 Preferenční kritéria přidělená MAS



EVROPSKÁ UNIE  
Evropský zemědělský fond pro rozvoj venkova  
Evropská investuje do venkovských oblastí  
Program rozvoje venkova

Č.ř.	1. Opatření SCLLD	2. Podopatření SCLLD	3. % podíl aktivit na daném pod/opatření
1.	1.1b	---	100
4. Kontrolní součet % (musí být 100)			100

5. Název projektu:  
Odpočinková zóna na náměstí

6. Číslo Fiche:  
10

### Na základě hodnocení Výběrového orgánu MAS dle preferenčních kritérií v příslušné Fichi byly žadateli přiděleny následující body

Č.ř.	7. Text	11. Body
	8. Vysvětlění	9. Odpověď
	10. Odůvodnění Výběrového orgánu MAS	
	Velikost obce (nikoliv pouze místní části), ve které se daný projekt realizuje.	
	Realizaci v obci je z hlediska preferenčních kritérií myšleno místo realizace dle Pravidel 19.2.1.1. Hodnocení a kontrola se provádí na základě počtu obyvatel v obcích - údaj z ČSÚ k 1.1. roku předcházejícího roku, ve kterém došlo k podání ŽoD na MAS (údaje jsou součástí výzvy a údajů uvedených v Žádosti o dotaci).	
1.	Obec, na jejímž území je projekt realizován, má ke dni podání Žádosti o dotaci na MAS 501 - 1000 obyvatel. V případě, že projekt zasahuje do více obcí, bude se pro přidělení bodů vycházet z počtu obyvatel nejmenší z obcí, na jejichž území bude projekt realizován.	501-1000
	Počet obyvatel k 1.1.2019 v obci Spojil byl 515, viz Příloha výzvy MAS č. 5 - Počet obyvatel v obcích - údaj z ČSÚ k 1.1.2019. Žadatelka doložila vymezení zájmového území v mapě katastru nemovitostí se znázorněním parcel č. 572, č. 816, č. 547, č. 62/2, č. 62/3, č. 62/4, č. 566 a č. 807/6 v k.ú. Spojil, kde bude realizována odpočinková zóna.	
	Žadatel nebyl vybrán v programovém období 2014-2020 k podpoře přes výzvu MAS Region Kunětické hory - PRV.	
2.	Hodnocení a kontrola se provádí na základě údajů uvedených v Žádosti o dotaci a Seznamech vybraných a nevybraných projektů MAS Region Kunětické hory (odkaz na tyto seznamy je součástí výzvy). Žadatel nebyl vybrán, tzn. žádný z jeho projektů nebyl ke dni podání Žádosti o dotaci na MAS zařazen mezi vybrané projekty Představenstvem MAS v rámci výzev PRV.	Ano
	Obec Spojil podává žádost na první projekt do výzev MAS z PRV (viz Seznamy vybraných a nevybraných projektů MAS Region Kunětické hory).	
	Finanční náročnost projektu.	
3.	Hodnocení se provádí na základě údajů uvedených v Žádosti o dotaci. Kontrola bude provedena dle Žádosti o platbu. Zaokrouhuje se dle matematických pravidel na celé koruny.	20
	Výdaje, ze kterých je stanovena dotace, jsou do 1 mil. Kč.	1 000 000 Kč a méně
	Výdaje, ze kterých je stanovena dotace, činí 846 758 Kč (viz Žádost o dotaci, strana C2, pole 4).	
	Počet vytvořených pracovních míst v rámci projektu.	
4.	Počet pracovních míst může být tvořen z více pracovních úvazků. Zaokrouhuje se směrem dolů na jedno desetinné místo. Pro stanovení počtu nově vytvořených pracovních míst se použije metodika stanovená Pravidly 19.2.1, Příloha 14. Hodnocení se provádí v souladu s metodikou v Příloze 14 Pravidel 19.2.1 na základě údajů uvedených v Žádosti o dotaci. Kontrola se provádí dle Pravidel 19.2.1, Příloha 14.	0
	Projekt pracovní místo nevytváří nebo vytváří avšak jen do výše 0,4 úvazku.	0 - 0,4
	Projekt pracovní místo nevytváří (viz Žádost o dotaci, strana B1, Nová pracovní místa, která jsou předmětem preferenčního kritéria).	

## Žádost o dotaci z Programu rozvoje venkova E2 Preferenční kritéria přidělená MAS



<p>Projekt podporuje či realizuje více aktivit, které přispívají k naplnění specifických cílů celé Strategie komunitně vedeného místního rozvoje MAS Region Kunětické hory pro programové období 2014-2020 (dále SCLLD).</p>	<p>Předmětem projektu je podpora či realizace relevantních aktivit uvedených v rámci celé SCLLD (výpis relevantních aktivit pro výzvu, z kterých žadatel vychází, je uveden v příloze vyhlášené výzvy). Relevantní aktivity, které jsou podpořeny či realizovány v rámci projektu, musí být vypsány v ŽoD. Každá aktivita se započítává pouze jednou. Hodnocení se provádí na základě údajů uvedených v ŽoD. Kontrola bude provedena dle ŽoD a ŽoP porovnáním s výpisem relevantních aktivit na výzvu.</p>	3
<p>5. Předmětem projektu je podpora či realizace 2 relevantních aktivit uvedených v rámci celé SCLLD.</p>	<p>2</p> <p>Jak žadatelka uvádí v Žádosti o dotaci na str. B2, v poli 3., projekt přispívá k naplnění SCLLD, opatření 1.1b, aktivita Výsadba a údržba zeleně v obcích, dále svou podstatou přispívá k naplnění opatření 1.2a, aktivita Vytvoření venkovního zázemi pro volnočasové aktivity a opatření 2.2a, aktivita Budování turistické infrastruktury. Výběrová komise ponechává bodové hodnocení ve výši, ke kterému se žadatelka zavázala, s tím, že je žadatelka povinna podpořit či realizovat 2 v ŽoD uvedené aktivity.</p> <p>Projekt byl připravován komunitně.</p>	
<p>6.</p>	<p>Za komunitní přípravu projektu je považován alespoň jeden z následujících způsobů: písemně doložitelná anketa/dotazník (žadatel předloží jako přílohu seznam otázek ankety/dotazníku včetně všech odpovědí občanů), jednání s občanem (žadatel předloží jako přílohu zápis z jednání obsahující návrhy/připomínky občanů včetně prezenční listiny), účast na veřejném jednání zastupitelstva obce (žadatel předloží jako přílohu zápis z jednání zastupitelstva obsahující návrhy/připomínky občanů), v rámci které měli obyvatelé možnost vyjádřit své návrhy či připomínky a alespoň jeden návrh, připomínka byly do projektu zapracovány (žadatel v ŽoD popíše který návrh, připomínky byly zapracovány a proč). Hodnocení se provádí na základě údajů uvedených v Žádosti o dotaci a doložených přílohách žadatelem. Kontrola bude provedena dle Žádosti o platbu.</p>	0
<p>Projekt nebyl komunitně připravován a/nebo nebyly předloženy přílohy.</p>	<p>Ne</p>	
<p>Projekt nebyl komunitně připravován, resp. žadatelka nedoložila dokumenty, které by prokazovaly komunitní přípravu.</p>	<p>V projektu jsou popsána rizika projektu, která dle žadatele mohou nastat a způsob jejich řešení.</p>	
<p>7. (Odůvodnění kritéria: Kritérium má návaznost na princip Hospodárnost, účelnost a efektivita projektu, protože uvědoměním si rizik projektu a způsob jejich řešení zvyšuje úspěšnost projektu, tedy jeho hospodárnost, účelnost a efektivitu.)</p>	<p>Hodnocení a kontrola se provádí na základě údajů uvedených v ŽoD, příp. přílohách žádosti o dotaci. V žádosti o dotaci, příp. v příloze žádosti o dotaci jsou vypsána alespoň tři rizika a ke každému vypsánému riziku alespoň jeden způsob řešení rizika, resp. opatření rizika. V projektu jsou popsána 4 rizika projektu a jejich způsob řešení (viz Žádost o dotaci, strana B1. bod 1. Popis projektu).</p>	5
	<p>Součet bodů</p>	38
	<p>Minimální počet bodů</p>	24

### Členové (hodnotitelé) Výběrového orgánu MAS

1.

Pavel Kohout

2.

Zuzana Šhánělová

3.

Jana Kolusová

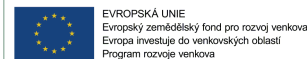
.....  
Jméno a příjmení člena (hodnotitele) výběrového orgánu

.....  
Jméno a příjmení člena (hodnotitele) výběrového orgánu

.....  
Jméno a příjmení člena (hodnotitele) výběrového orgánu



## Žádost o dotaci z Programu rozvoje venkova F Hodnotící indikátory - operace 19.2.1



1. Prioritní oblast

Hlavní efekt 6B

2. Typ žadatele

Obec (vč. příspěvkových organizací obcí, spolků obcí, s.r.o, a.s. a podobných subjektů s vazbou na obec)

3. Velikost podniku

Mikro  Malý  Střední  Velký

4. Počet zaměstnanců

0

5. Katastrální území, kde se nachází sídlo podniku

Spojil

6. Oblast intervence (podle sídla podniku)

Mimo oblasti s přírodním znevýhodněním  Horské méně příznivé oblasti (typy H1-H5)  Ostatní méně příznivé oblasti (typy O1-O3)  Specifické méně příznivé oblasti typu S

7. Datum vzniku právnické osoby

8. Účetní období

Od  Do

9. Bilanční suma roční rozvahy

0 EUR

10. Roční obrat

0 EUR

13. Předpokládaný počet nově vytvořených pracovních míst

0

14. Cílová skupina projektu

Zemědělci  Lesníci  Potravináři  Společnost

15. Režim veřejné podpory

Režim nezakládající veřejnou podporu

16. Počet obyvatel, kteří mají prospěch ze zlepšených služeb / infrastruktur

500

17. Délka nově vybudovaných stezek

0 km

18. Délka rekonstruovaných stezek

0 km

19. Celková délka stezek zahrnutých do projektu

0 km

20. Jedná se o naučnou stezku

Ano  Ne

### Monitorovací indikátory stanovené MAS

Č.ř.	24.Monitorovací indikátor	25.Měrná jednotka	26.Počet
1.			

#### Čestné prohlášení žadatele - právnické osoby při podání Žádosti o dotaci z Programu rozvoje venkova ČR

- prohlašuji, že všechny informace uvedené v Žádosti o dotaci jsou pravdivé,
- prohlašuji, že mám k datu podání Žádosti o dotaci vypořádány veškeré splatné závazky vůči SZIF,
- prohlašuji, že předložený projekt je v souladu s platnou právní úpravou,
- prohlašuji, že v Žádosti uvedená právnická osoba k datu podání Žádosti o dotaci není v likvidaci,
- prohlašuji, že na právnickou osobu uvedenou v Žádosti o dotaci k datu podání této žádosti nebylo soudem vydáno rozhodnutí o úpadku a způsobu jeho řešení podle zákona č. 182/2006 Sb., o úpadku a způsobech jeho řešení (insolvenční zákon), ve znění pozdějších předpisů,
- prohlašuji, že výdaje financované z PRV nejsou současně financovány formou příspěvků ze strukturálních fondů, z Fondu soudržnosti nebo jiného finančního nástroje Unie. Toto ustanovení neplatí v případě, že dochází k současnému čerpání finanční prostředky na způsobilé výdaje z PRV i z jiných finančních nástrojů EU, jestliže jsou použity pouze na financování vlastního podílu žadatele/příjemce dotace na projektu. V případě podpor poskytovaných Podpůrným a garančním rolnickým a lesnickým fondem můžu z těchto zdrojů současně čerpat finanční prostředky na všechny výdaje financované z PRV. V obou případech však dodržím podmínku zachování maximální míry či výše podpory stanovené předpisy Evropské unie,
- prohlašuji, že k datu podání Žádosti o dotaci, není předmět projektu zatížen žádnými právy třetích osob, které by znemožňovaly právnické osobě provozovat předmět projektu vlastním jménem a na vlastní odpovědnost,
- v Žádosti o dotaci uvedená právnická osoba se zavazuje plnit všechny podmínky pro poskytnutí dotace z Programu rozvoje venkova ČR stanovené Pravidly pro žadatele,
- projekt nesmí zakládat veřejnou podporu dle čl. 107 odst. 1. SFEU (viz Pravidla 19.2.1),
- předmět dotace neslouží a ani v rámci lhůty vázanosti projektu na účel nebude sloužit k provozování ekonomické činnosti příjemce podpory s výjimkou stanovenou Pravidly 19.2.1 pro oblast b) Mateřské a základní školy.

**Výše uvedená čestná prohlášení žadatel/příjemce dotace prohlašuje k datu podání Žádosti o dotaci.**

**Jsem si vědom(a) případných právních důsledků nepravdivosti obsahu tohoto čestného prohlášení/těchto čestných prohlášení.**

**Jsem si vědom(a), že údaje z této žádosti a z rozhodnutí vydaných na základě této žádosti budou zveřejněny v souladu s čl. 111 a 112 nařízení Evropského parlamentu a Rady (EU) č. 1306/2013, v platném znění a mohou být zpracovávány subjekty Unie a České republiky příslušnými v oblasti auditu a kontroly za účelem ochrany finančních zájmů Unie.**

**Jsem si vědom(a), že údaje z této žádosti a z rozhodnutí vydaných na základě této žádosti budou zveřejněny v souladu s čl. 59 Provděcího nařízení Komise (EU) č. 908/2014, v platném znění, na internetových stránkách [www.szif.cz](http://www.szif.cz), a to dva roky od data prvního zveřejnění.**

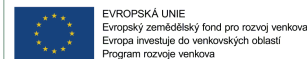
**Jsem si vědom(a) svých práv, které mi poskytuje zákon č. 106/1999 Sb., o svobodném přístupu k informacím, ve znění pozdějších předpisů, aktuálně účinných právních předpisů o ochraně osobních údajů, včetně právních předpisů EU.**

**Jsem si vědom/a, že údaje z této žádosti budou Státním zemědělským fondem zpracovávány v listinné i elektronické formě pro potřeby administrace žádosti, statistiky, evidence, účetnictví SZIF i Ministerstva zemědělství ČR. Uvedené osobní údaje budou zpracovávány ve smyslu zákona č. 101/2000 Sb., o ochraně osobních údajů, ve znění pozdějších předpisů a dle směrnice 95/46/ES. Podrobné informace o zpracování osobních údajů budou ode dne účinnosti nařízení Evropského parlamentu a Rady (EU) 2016/679 o ochraně fyzických osob v souvislosti se zpracováním osobních údajů a o volném pohybu těchto údajů a o zrušení směrnice 95/46/ES zveřejněny na [www.szif.cz](http://www.szif.cz).**

**Výše uvedená Čestná prohlášení budou stvrzena odesláním Žádosti o dotaci prostřednictvím Portálu Farmáře.**



## Žádost o dotaci z Programu rozvoje venkova H Záznamový list



1. Název projektu:

Odpočinková zóna na náměstí

2. Název MAS:

MAS Region Kunětické hory, z.s.

### Údaje o žadateli

3. Název:

Obec Spojil

### Záznamový list - záznam o dokumentech a úkonech

Č.ř.	8. Dokument/úkon	Provedl	
		9. Datum	10. Příjmení
1.	Podání Žádosti o dotaci na MAS	27.04.2020	Ministrová
2.	Administrativní kontrola a kontrola přijatelnosti Žádosti o dotaci na MAS - hodnocení	01.06.2020	Svatoňová
3.	Administrativní kontrola a kontrola přijatelnosti Žádosti o dotaci na MAS - schválení	04.06.2020	Řehořová
4.	Informování žadatelů o výsledku administrativní kontroly a kontroly přijatelnosti	04.06.2020	Řehořová
5.	Věcné hodnocení	24.06.2020	Kohout, Shánělová, Kolrusová
6.	Doplnění výsledků věcného hodnocení do žádosti	08.07.2020	Flajšmanová
7.	Výběr projektů	13.07.2020	Petrenec, Štěpánková, Voigts
8.	Informování žadatele o výběru	17.07.2020	Řehořová
9.	Příprava žádosti a příloh k registraci	17.07.2020	Řehořová
10.	Předání žádosti a příloh žadateli k registraci	17.07.2020	Řehořová
11.	Příjem dokumentace k zrealizovanému cenovému marketingu včetně aktualizovaného formuláře žádosti o dotaci na MAS	25.09.2020	Řehořová
12.	Kontrola a doplnění aktualizované Žádosti o dotaci ze strany MAS	05.10.2020	Řehořová, Flajšmanová
13.	Předání aktualizované Žádosti o dotaci žadateli k nahrání na Portál farmáře	05.10.2020	Řehořová
14.	Příjem doplněné/opravené Žádosti o dotaci na MAS v rámci Žádosti o doplnění neúplné dokumentace u operace 19.2.1 ze dne 2.12.2020	10.12.2020	Řehořová
15.	Kontrola a doplnění žádosti o dotaci ze strany MAS	16.12.2020	Řehořová
16.	Předání doplněné/opravené žádosti žadateli k nahrání na Portál farmáře a předání potvrzení	16.12.2020	Řehořová